

**3ème étape Morges - Morges 144,2km** **Dimanche 8 sept. 2024**

Montée 2035 ▲ Temps prévu 3h 39min













Descente 2117 ▼ Moyenne horaire 39,5km/h























Kilomètres		Horaires (Heure locale)		
altitude	du départ	de l'arrivée	Lieu	Caravane
				38.0 39.5 41.0 km/h km/h km/h

**Contrôle des signatures jusqu'à 11h08**

<b>DN</b>	<b>Morges, Avenue Ignace Paderewski, bifurcation, tout droit, Grand-Rue, à gauche, Rue Louis de Savoie, bifurcation, à gauche, Rue des Charpentiers, bifurcation, à droite, Rue de la Gare, giratoire, à gauche, Avenue Henri Monod, giratoire, à droite, Avenue Henry Warnery, Rte de Morges, Chigny, Rte de Vuflens, Départ lancé Point 458.</b>	10:33	11:18	11:18	11:18
	Neutralisation 3,5 km				

<b>D</b>	458	0,0	144,2	<b>Vuflens-le-Château</b>	<b>Rte de Vuflens - Point 458</b>	10:40	11:25	11:25	11:25
	480	0,2	144,0	<b>Vuflens-le-Château</b>			11:25	11:25	11:25
	483	0,3	143,9		rétrécissement		11:25	11:25	11:25
	490	1,0	143,2		4 rétrécissements à suivre		11:26	11:26	11:26
	505	2,8	141,4	<b>Bussy-Chardonney</b>			11:29	11:29	11:29
	505	2,8	141,4		bifurcation, à droite, Bière - Apples		11:29	11:29	11:29
	505	2,9	141,3		ralentisseur		11:30	11:29	11:29
	520	3,1	141,1		bifurcation, à droite, Cossonay - Clarmont		11:30	11:30	11:30
	523	3,3	140,9		rétrécissement		11:30	11:30	11:30
	520	3,6	140,6		ralentisseur		11:31	11:30	11:30
	530	4,3	139,9		îlot		11:32	11:31	11:31
	523	4,5	139,7		bifurcation, à gauche, Reverolle		11:32	11:32	11:31
	575	4,9	139,3	<b>Reverolle</b>			11:33	11:33	11:32
	580	5,0	139,2		bifurcation, à gauche, Place de la Fontaine		11:33	11:33	11:33
	585	5,1	139,1		bifurcation, tout droit, Rue du Moulin		11:34	11:33	11:33
	590	5,2	139,0		bifurcation, à gauche, Rue du Moulin		11:34	11:34	11:33
	598	5,5	138,7		bifurcation, à droite, Bière - Apples		11:35	11:34	11:34
	625	6,4	137,8	<b>Apples</b>		10:50	11:36	11:36	11:35
	625	6,8	137,4		bifurcation, à droite, Cossonay - Pampigny		11:37	11:36	11:36

3ème étape Morges - Morges 144,2km							Dimanche 8 sept. 2024		
Montée		2035 ▲	Temps prévu 3h 39min						
Descente		2117 ▼	Moyenne horaire 39,5km/h						
altitude	Kilomètres		Lieu		Horaires (Heure locale)				
	du départ	de l'arrivée			Caravane	38.0 km/h	39.5 km/h	41.0 km/h	
614	6,9	137,3		bifurcation, à droite, Cossonay - Cottens		11:37	11:37	11:36	
612	7,9	136,3	<b>En Lèvremont</b>			11:39	11:38	11:38	
	573	9,4	134,8	rétrécissement		11:41	11:40	11:40	
	573	9,8	134,4	bifurcation, à gauche, Cossonay		11:42	11:41	11:40	
	573	9,8	134,4	<b>Cottens</b>		11:42	11:41	11:40	
	571	10,0	134,2	bifurcation, à droite, Lausanne - Morges		11:42	11:41	11:41	
	568	10,1	134,1	bifurcation, à gauche, Lausanne - Vuillerens		11:42	11:41	11:41	
	533	12,0	132,2	<b>Vuillerens</b>		11:45	11:44	11:43	
	539	12,3	131,9	bifurcation, à gauche, Grancy - Cossonay		11:45	11:45	11:44	
	579	14,6	129,6	<b>Grancy</b>		11:49	11:48	11:47	
	581	15,1	129,1	bifurcation, à gauche		11:50	11:49	11:48	
	585	15,2	129,0	bifurcation, à droite, l'Isle - Chavannes-le-Veyron	11:03	11:50	11:49	11:48	
	572	16,7	127,5	<b>St-Denis</b>		11:52	11:51	11:50	
	614	17,6	126,6	<b>Chavannes-le-Veyron</b>		11:54	11:53	11:52	
	617	17,7	126,5	giratoire, tout droit, par les 2 côtés, L'Isle		11:54	11:53	11:52	
	660	20,5	123,7	<b>L'Isle</b>		11:58	11:57	11:56	
	663	20,7	123,5	bifurcation, à droite, Vallée de Joux - Mollendruz		11:59	11:57	11:56	
	673	20,9	123,3	bifurcation, à gauche, Vallée de Joux - Mollendruz		11:59	11:58	11:56	
	757	22,7	121,5	bifurcation, à gauche, Montricher		12:02	12:00	11:59	
	745	26,4	117,8	<b>Montricher</b>		12:07	12:05	12:04	
	748	26,6	117,6	bifurcation, à gauche, Rue du Grand Faubourg		12:07	12:05	12:04	
	734	26,7	117,5	bifurcation, tout droit, Rte de la Perrausaz		12:07	12:06	12:04	
	706	27,1	117,1	bifurcation, tout droit, Rte de la Perrausaz		12:08	12:06	12:05	
	681	27,7	116,5	bifurcation, tout droit, Rte de la Perrausaz		12:09	12:07	12:05	
	676	27,8	116,4	giratoire, à droite, Bière - Ballens		12:09	12:07	12:06	
	692	30,0	114,2	<b>Ouverture ravitaillement</b>		12:12	12:10	12:08	
	704	32,7	111,5	<b>Ballens</b>		12:16	12:14	12:12	
	704	32,8	111,4	bifurcation, tout droit, Rte de L'Isle		12:16	12:14	12:12	
	706	33,0	111,2	giratoire, à droite, Bière		12:16	12:14	12:12	
	703	33,1	111,1	bifurcation, à gauche, Bière		12:16	12:14	12:12	
	694	35,7	108,5	giratoire, à gauche, par la gauche, Aubonne - St-Livres	11:31	12:20	12:17	12:16	
	676	36,6	107,6	passage à niveau		12:21	12:19	12:17	
	675	36,8	107,4	bifurcation, tout droit, Aubonne - St-Livres		12:21	12:19	12:17	
	672	39,4	104,8	<b>Zone de déchets sur 500m</b>		12:24	12:22	12:20	
	648	39,9	104,3	bifurcation, tout droit, Aubonne - St-Livres		12:25	12:23	12:21	
	617	40,8	103,4	bifurcation, tout droit, Aubonne - Lavigny		12:26	12:24	12:22	
	548	41,7	102,5	bifurcation, tout droit, Aubonne - Lavigny		12:27	12:25	12:23	
	525	42,3	101,9	<b>Lavigny</b>		12:28	12:26	12:23	
	515	42,3	101,9	bifurcation, à gauche, Cossonay		12:28	12:26	12:23	
	520	42,7	101,5	rétrécissement		12:29	12:26	12:24	
	521	42,9	101,3	ralentisseur + îlot		12:29	12:27	12:24	
	519	43,0	101,2	4 rétrécissements à suivre		12:29	12:27	12:24	
	519	43,1	101,1	2 îlots à suivre		12:29	12:27	12:25	
	515	43,8	100,4	bifurcation, à droite par la droite de l'îlot, Morges - Villars-s/-Yens		12:30	12:28	12:25	
	475	44,9	99,3	<b>Villars-sous-Yens</b>		12:32	12:29	12:27	
	482	45,0	99,2	bifurcation, tout droit, rétrécissement		12:32	12:29	12:27	
	482	45,1	99,1	bifurcation, à gauche		12:32	12:29	12:27	
	482	45,1	99,1	bifurcation, à droite, Morges - St-Prex		12:32	12:29	12:27	
	480	45,2	99,0	bifurcation, tout droit, St-Prex - Etoy		12:32	12:29	12:27	
	479	45,3	98,9	rétrécissement		12:32	12:30	12:27	

3ème étape Morges - Morges 144,2km							Dimanche 8 sept. 2024		
Montée		2035 ▲	Temps prévu		3h 39min				
Descente		2117 ▼	Moyenne horaire		39,5km/h				
altitude	Kilomètres		Lieu		Caravane	Horaires (Heure locale)			
	du départ	de l'arrivée				38.0 km/h	39.5 km/h	41.0 km/h	
452	47,1	97,1		bifurcation, tout droit, St-Prex		12:34	<b>12:32</b>	12:29	
 406	48,6	95,6	<b>St-Prex</b>	ralentisseur	11:45	12:36	<b>12:33</b>	12:31	
 399	49,0	95,2		giratoire, tout droit, par les 2 côtés, Lausanne - Genève		12:37	<b>12:34</b>	12:31	
 392	49,3	94,9		ralentisseur		12:37	<b>12:34</b>	12:32	
 389	49,3	94,9		giratoire, tout droit, par les 2 côtés, Lausanne - Genève		12:37	<b>12:34</b>	12:32	
 386	49,6	94,6		giratoire, à gauche, par la gauche, Lausanne - Morges		12:38	<b>12:35</b>	12:32	
383	49,7	94,5		îlot		12:38	<b>12:35</b>	12:32	
383	50,0	94,2		îlot		12:38	<b>12:35</b>	12:33	
 382	51,7	92,5		giratoire, tout droit, par les 2 côtés, Morges - Lausanne		12:41	<b>12:38</b>	12:35	
383	52,4	91,8		îlot		12:42	<b>12:39</b>	12:36	
 377	52,8	91,4		giratoire, tout droit, par les 2 côtés, Morges - Lausanne		12:42	<b>12:39</b>	12:36	
376	53,0	91,2	<b>Morges</b>			12:42	<b>12:39</b>	12:37	
 376	53,1	91,1		giratoire, tout droit, par la gauche, Lausanne - Morges-Centre		12:43	<b>12:40</b>	12:37	
376	53,5	90,7	<b>1er Passage sur la ligne</b>	Av. Ignace Paderewski		12:43	<b>12:40</b>	12:37	
375	53,8	90,4		bifurcation, à gauche, Rue de la Gare		12:44	<b>12:41</b>	12:38	
375	53,9	90,3		5 îlots à suivre		12:44	<b>12:41</b>	12:38	
 378	54,2	90,0		giratoire, à gauche, par la gauche, Genève - Lausanne		12:44	<b>12:41</b>	12:39	
 386	54,3	89,9		giratoire, à droite, Vufflens - Chigny		12:45	<b>12:42</b>	12:39	
 407	55,0	89,2		3 ralentisseurs à suivre	11:54	12:46	<b>12:43</b>	12:40	
434	55,8	88,4	<b>Chigny</b>			12:48	<b>12:45</b>	12:42	
444	56,0	88,2		bifurcation, à droite, Rte de Vufflens		12:48	<b>12:45</b>	12:42	
480	56,5	87,7	<b>Vufflens-le-Château</b>			12:50	<b>12:46</b>	12:43	
 483	56,6	87,6		rétrécissement		12:50	<b>12:47</b>	12:44	
 490	57,3	86,9		4 rétrécissements à suivre		12:51	<b>12:48</b>	12:45	
505	59,1	85,1	<b>Bussy-Chardonney</b>			12:54	<b>12:51</b>	12:47	
505	59,1	85,1		bifurcation, à droite, Bière - Apples		12:54	<b>12:51</b>	12:47	
 505	59,2	85,0		ralentisseur		12:54	<b>12:51</b>	12:48	
520	59,4	84,8		bifurcation, à droite, Cossonay - Clarmont		12:54	<b>12:51</b>	12:48	
 520	59,5	84,7	<b>Sprint Bussy-Chardonney</b>			12:55	<b>12:51</b>	12:48	
 523	59,6	84,6		rétrécissement		12:55	<b>12:51</b>	12:48	
 520	59,9	84,3		ralentisseur		12:55	<b>12:52</b>	12:49	
 520	59,9	84,3	<b>Zone de déchets sur 500m</b>			12:55	<b>12:52</b>	12:49	
530	60,6	83,6		îlot	12:04	12:56	<b>12:53</b>	12:50	
523	60,8	83,4		bifurcation, à gauche, Reverolle		12:57	<b>12:53</b>	12:50	
523	60,8	83,4	<b>Début GPM 3 Reverolle</b>	0,77 km, pente moy. 8,5%, max. 9,5%		12:57	<b>12:53</b>	12:50	
575	61,2	83,0	<b>Reverolle</b>			12:58	<b>12:54</b>	12:51	
580	61,3	82,9		bifurcation, à gauche, Place de la Fontaine		12:58	<b>12:55</b>	12:51	
585	61,4	82,8		bifurcation, tout droit, Rue du Moulin		12:58	<b>12:55</b>	12:52	
 589	61,5	82,7	<b>GPM 3 Reverolle</b>			12:59	<b>12:55</b>	12:52	
590	61,5	82,7		bifurcation, à gauche, Rue du Moulin		12:59	<b>12:55</b>	12:52	
598	61,8	82,4		bifurcation, à droite, Bière - Apples		12:59	<b>12:56</b>	12:52	
625	62,7	81,5	<b>Apples</b>			13:01	<b>12:57</b>	12:54	
625	63,1	81,1		bifurcation, à droite, L'Isle - Cossonay		13:01	<b>12:58</b>	12:54	
614	63,2	81,0		bifurcation, à droite, Cossonay - Cottens		13:01	<b>12:58</b>	12:54	
612	64,2	80,0	<b>En Lèvremont</b>			13:03	<b>12:59</b>	12:56	
 573	65,7	78,5		rétrécissement Severy		13:05	<b>13:01</b>	12:58	
573	66,1	78,1		bifurcation, à gauche, Cossonay		13:06	<b>13:02</b>	12:58	
573	66,1	78,1	<b>Cottens</b>			13:06	<b>13:02</b>	12:58	
571	66,3	77,9		bifurcation, à droite, Lausanne - Morges		13:06	<b>13:02</b>	12:59	
568	66,4	77,8		bifurcation, à gauche, Lausanne - Vuillerens		13:06	<b>13:02</b>	12:59	







3ème étape Morges - Morges 144,2km						Dimanche 8 sept. 2024		
Montée		2035 ▲	Temps prévu		3h 39min			
Descente		2117 ▼	Moyenne horaire		39,5km/h			
altitude	Kilomètres		Lieu		Caravane	Horaires (Heure locale)		
	du départ	de l'arrivée				38.0 km/h	39.5 km/h	41.0 km/h
533	68,3	75,9	<b>Vuillerens</b>			13:09	<b>13:05</b>	13:01
539	68,6	75,6		bifurcation, à gauche, Grancy - Cossonay	12:16	13:09	<b>13:05</b>	13:02
579	70,9	73,3	<b>Grancy</b>			13:13	<b>13:09</b>	13:05
581	71,4	72,8		bifurcation, à gauche		13:14	<b>13:09</b>	13:06
585	71,5	72,7		bifurcation, à droite, L'Isle - Chavannes-le-Veyron		13:14	<b>13:10</b>	13:06
572	73,0	71,2	<b>St-Denis</b>			13:16	<b>13:12</b>	13:08
614	73,9	70,3	<b>Chavannes-le-Veyron</b>			13:18	<b>13:14</b>	13:10
	617	74,0	70,2	giratoire, tout droit, par les 2 côtés, L'Isle		13:18	<b>13:14</b>	13:10
	660	76,8	67,4	<b>L'Isle</b>		13:23	<b>13:19</b>	13:15
	663	77,0	67,2			13:24	<b>13:19</b>	13:15
	673	77,2	67,0			13:24	<b>13:20</b>	13:15
	757	79,0	65,2			13:27	<b>13:23</b>	13:18
	745	82,7	61,5	<b>Montricher</b>		13:34	<b>13:29</b>	13:25
	748	82,9	61,3			13:35	<b>13:30</b>	13:25
	734	83,0	61,2			13:35	<b>13:30</b>	13:25
	706	83,4	60,8			13:35	<b>13:30</b>	13:26
	681	84,0	60,2			13:36	<b>13:31</b>	13:27
	676	84,1	60,1			13:36	<b>13:31</b>	13:27
	704	89,0	55,2	<b>Ballens</b>		13:43	<b>13:38</b>	13:33
	704	89,1	55,1			13:44	<b>13:38</b>	13:33
	706	89,3	54,9			13:44	<b>13:39</b>	13:34
	703	89,4	54,8			13:44	<b>13:39</b>	13:34
	694	92,0	52,2			13:48	<b>13:42</b>	13:37
	676	92,8	51,4			13:49	<b>13:43</b>	13:38
	675	93,1	51,1			13:49	<b>13:44</b>	13:39
	662	95,7	48,5	<b>Zone de déchets sur 500m</b>		13:52	<b>13:47</b>	13:41
	648	96,2	48,0			13:53	<b>13:47</b>	13:42
	617	97,1	47,1			13:54	<b>13:48</b>	13:43
	548	98,0	46,2			13:55	<b>13:49</b>	13:44
	525	98,6	45,6	<b>Lavigny</b>		13:56	<b>13:50</b>	13:45
	515	98,7	45,5			13:56	<b>13:50</b>	13:45
	486	100,2	44,0	<b>Aubonne</b>		13:59	<b>13:53</b>	13:48
	507	100,5	43,7			14:00	<b>13:54</b>	13:48
	507	100,7	43,5			14:00	<b>13:54</b>	13:49
	508	100,7	43,5			14:00	<b>13:54</b>	13:49
	512	100,9	43,3			14:00	<b>13:55</b>	13:49
	467	102,4	41,8	<b>Féchy</b>		14:03	<b>13:57</b>	13:51
	461	102,6	41,6			14:03	<b>13:57</b>	13:51
	461	102,6	41,6	<b>Début GPM 3 Féchy</b>	0,88 km, pente moy. 9,7%, max.12,6%	14:03	<b>13:57</b>	13:51
	478	102,9	41,3			14:04	<b>13:58</b>	13:52
	496	103,0	41,2			14:04	<b>13:58</b>	13:52
	508	103,1	41,1			14:05	<b>13:58</b>	13:53
	547	103,5	40,7	<b>GPM 3 Féchy</b>		14:06	<b>14:00</b>	13:54
	547	103,5	40,7			14:06	<b>14:00</b>	13:54
	550	104,3	39,9	<b>Bougy</b>		14:07	<b>14:01</b>	13:55
	545	104,4	39,8			14:08	<b>14:02</b>	13:56
	508	104,9	39,3			14:08	<b>14:02</b>	13:56
	440	105,6	38,6			14:09	<b>14:03</b>	13:57
	435	106,2	38,0	<b>Mont-sur-Rolle</b>		14:10	<b>14:04</b>	13:58
	440	106,6	37,6			14:10	<b>14:04</b>	13:58

3ème étape Morges - Morges 144,2km						Dimanche 8 sept. 2024		
Montée		2035 ▲	Temps prévu		3h 39min			
Descente		2117 ▼	Moyenne horaire		39,5km/h			
		Kilomètres		Lieu	Horaires (Heure locale)			
altitude	du départ	de l'arrivée	Caravane		38.0 km/h	39.5 km/h	41.0 km/h	
	440	106,6	37,6	bifurcation, à droite, Gimel		14:10	14:04	13:58
	440	106,6	37,6	<b>Début GPM 3 Signal de Boug</b> 4,33 km, pente moy. 6,3%, max.10%		14:10	14:04	13:58
	454	106,7	37,5	bifurcation, à gauche, Chemin du Tilleul		14:11	14:04	13:58
	456	106,8	37,4	bifurcation, à droite, Signal de Bougy		14:11	14:05	13:59
	472	107,1	37,1	giratoire, tout droit, par les 2 côtés, Gimel		14:12	14:06	14:00
	483	107,5	36,7	4 rétrécissements à suivre	13:15	14:13	14:07	14:01
	548	108,3	35,9	îlot		14:16	14:09	14:03
	601	109,1	35,1	bifurcation, à droite, Gimel - Essertines		14:18	14:12	14:06
	713	111,0	33,2	<b>GPM 3 Signal de Bougy</b>		14:25	14:18	14:11
	710	111,5	32,7	<b>Signal de Bougy</b>		14:26	14:19	14:12
	713	111,0	33,2	bifurcation, à droite, Signal de Bougy		14:25	14:18	14:12
	704	112,2	32,0	bifurcation, à gauche, Aubonne - Pizy		14:26	14:20	14:13
	651	113,0	31,2	bifurcation, tout droit, Aubonne		14:27	14:21	14:14
	550	115,3	28,9	bifurcation, à gauche, Rte du Bois Elysée		14:32	14:24	14:18
	583	116,3	27,9	<b>Montherod</b>		14:33	14:26	14:20
	593	116,6	27,6	îlot		14:34	14:27	14:20
	661	118,4	25,8	bifurcation, à droite, Bière - Saubraz		14:37	14:30	14:23
	660	120,4	23,8	<b>Saubraz</b>		14:41	14:33	14:26
	685	120,9	23,3	bifurcation, à droite, Bière		14:42	14:34	14:27
	687	121,2	23,0	bifurcation, à droite, Bière - L'Isle	13:40	14:42	14:35	14:28
	676	125,0	19,2	<b>Bière</b>		14:48	14:40	14:33
	686	125,7	18,5	<b>Sprint Bière</b>		14:49	14:41	14:34
	686	125,8	18,4	bifurcation, à droite, Av. du Tir-Fédéral		14:49	14:41	14:34
	688	126,6	17,6	bifurcation, à droite, Aubonne - St-Livres		14:50	14:42	14:35
	680	127,2	17,0	bifurcation, à droite, Aubonne - St-Livres		14:51	14:43	14:36
	676	127,4	16,8	passage à niveau		14:51	14:43	14:36
	675	127,8	16,4	bifurcation, tout droit, Aubonne - St-Livres		14:52	14:44	14:36
	662	130,4	13,8	<b>Zone de déchets sur 500m</b>		14:55	14:47	14:39
	648	130,9	13,3	bifurcation, tout droit, Aubonne - St-Livres		14:55	14:47	14:40
	617	131,8	12,4	bifurcation, tout droit, Aubonne - Lavigny	13:55	14:56	14:48	14:41
	548	132,7	11,5	bifurcation, tout droit, Aubonne - Lavigny		14:57	14:49	14:42
	525	133,1	11,1	<b>Lavigny</b> îlot + rétrécissement		14:58	14:50	14:42
	515	133,1	11,1	bifurcation, à gauche, Cossonay, îlot		14:58	14:50	14:42
	520	133,6	10,6	rétrécissement		14:58	14:50	14:43
	521	133,8	10,4	ralentisseur + îlot		14:59	14:51	14:43
	519	133,9	10,3	4 rétrécissements à suivre		14:59	14:51	14:43
	519	134,0	10,2	2 îlots à suivre		14:59	14:51	14:43
	515	134,7	9,5	bifurcation, à droite par la droite de l'îlot, Morges - Villars-s/-Yens		15:00	14:52	14:44
	475	135,8	8,4	<b>Villars-sous-Yens</b>		15:01	14:53	14:45
	482	135,9	8,3	bifurcation, tout droit, rétrécissement		15:01	14:53	14:46
	482	136,0	8,2	bifurcation, à gauche		15:02	14:53	14:46
	482	136,0	8,2	bifurcation, à droite, Morges - St-Prex		15:02	14:53	14:46
	480	136,1	8,1	bifurcation, tout droit, St-Prex - Etoy		15:02	14:53	14:46
	479	136,2	8,0	rétrécissement		15:02	14:54	14:46
	452	137,9	6,3	bifurcation, à droite, St-Prex		15:04	14:56	14:48
	406	139,3	4,9	<b>St-Prex</b> ralentisseur		15:06	14:57	14:49
	399	139,7	4,5	giratoire, tout droit, par les 2 côtés, Lausanne - Genève		15:06	14:58	14:50
	392	140,0	4,2	ralentisseur	14:03	15:07	14:58	14:50

**3ème étape Morges - Morges 144,2km** **Dimanche 8 sept. 2024**

Montée 2035 ▲ Temps prévu 3h 39min

Descente 2117 ▼ Moyenne horaire 39,5km/h

	altitude	Kilomètres		Lieu	Caravane	Horaires (Heure locale)		
		du départ	de l'arrivée			38.0 km/h	<b>39.5 km/h</b>	41.0 km/h
	389	140,0	4,2	<i>giratoire, tout droit, par les 2 côtés, Lausanne - Genève</i>		15:07	<b>14:58</b>	14:50
	386	140,3	3,9	<i>giratoire, à gauche, par la gauche, Lausanne - Morges</i>		15:07	<b>14:58</b>	14:51
	383	140,4	3,8	<i>îlot</i>		15:07	<b>14:59</b>	14:51
	383	140,7	3,5	<i>îlot</i>		15:07	<b>14:59</b>	14:51
	382	142,4	1,8	<i>giratoire, tout droit, par les 2 côtés, Morges - Lausanne</i>		15:10	<b>15:01</b>	14:53
	383	143,1	1,1	<i>îlot</i>		15:11	<b>15:02</b>	14:54
	376	143,4	0,8	<b>Morges</b>		15:11	<b>15:03</b>	14:55
	377	143,5	0,7	<i>giratoire, tout droit, par les 2 côtés, Morges - Lausanne</i>		15:11	<b>15:03</b>	14:55
	376	143,8	0,4	<i>giratoire, tout droit, par la gauche, Lausanne - Morges-Centre</i>		15:12	<b>15:03</b>	14:55
<b>A</b>	376	144,2	0,0	<b>Arrivée</b>	<i>Av. Ignace Paderewski</i>	14:09	15:12	<b>15:04</b> 14:56